



OAXACA
GOBIERNO DEL ESTADO

Diagnóstico Valles Centrales



**PLAN ESTATAL DE
DESARROLLO**

2 0 2 2 - 2 0 2 8





Características generales

Total de población: 1,198,319 personas

Número de municipios que integran la región: 121 Municipios

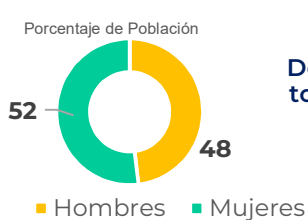
Población de niñas, niños y adolescentes: 359,508 niñas, niños y adolescentes
Población de 0 a 17 años de edad

Población joven: 294,331 personas
Población de 15 a 29 años de edad

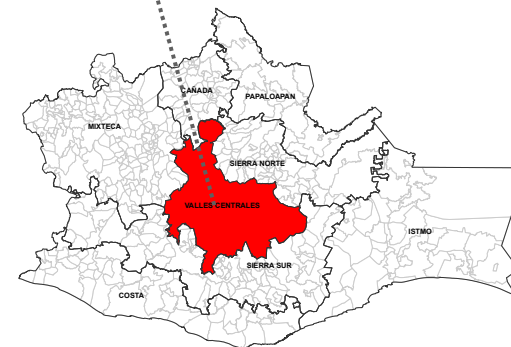
Población de adultos mayores: 106,813 personas
Población de 65 y más años de edad

631,726 Mujeres

566,593 Hombres



29 %
De la población total de Estado



Grado de rezago social 2020 por municipio

Fuente: CONEVAL 2020

Muy alto	11 (9.1 %)
Alto	17 (14 %)
Medio	36 (29.8 %)
Bajo	36 (29.8 %)
Muy Bajo	21 (17.4 %)

30 %
De la población total de la región

Población afrodescendiente:

33,656 personas

2.8%
De la población total de la región

24.6%
De la población total de la región

Población con alguna discapacidad:

66,454 personas

5.5%
De la población total de la región

8.9%
De la población total de la región

Población indígena:
Población hablante de lengua indígena

178,935 personas

14.9%
De la población total de la región

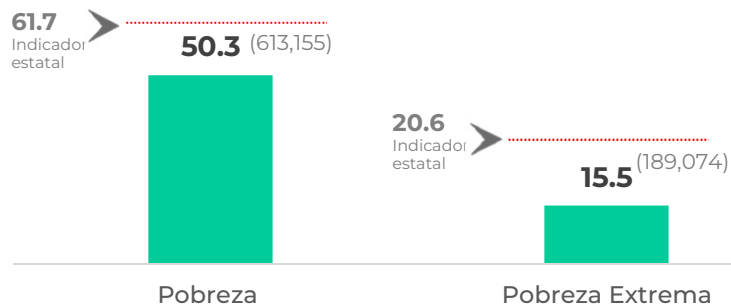
Fuente: Censo de Población y Vivienda 2020. INEGI



Principales indicadores de pobreza

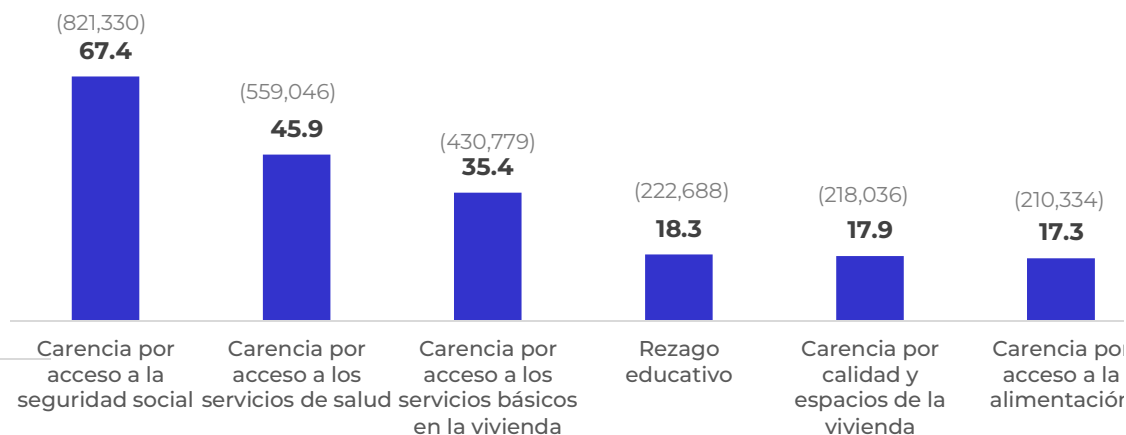
Población en situación de pobreza y pobreza extrema (2020)

Porcentaje de población

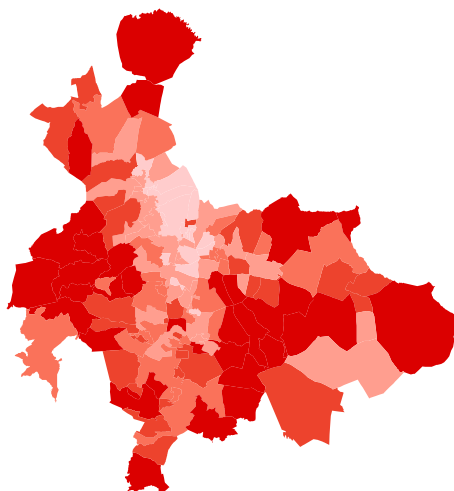


Carencias sociales (2020)

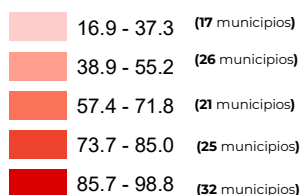
Porcentaje de población



Pobreza por municipio (2020)



Rango de pobreza por municipio



Municipios con mayor porcentaje de pobreza (2020)

No	Municipio	Porcentaje de pobreza	Población en pobreza	Lugar a nivel estatal
1	San Miguel Tilquiápam	98.8	3,104	5
2	San Miguel Mixtepec	98.7	3,152	7
3	Santiago Tlazoyaltepec	98.6	6,215	8

Fuente: Medición Multidimensional de la Pobreza a nivel municipal 2020. CONEVAL



Principales indicadores en materia económica

Población económicamente activa:

589,985
personas

Fuente: Censo de Población y Vivienda 2020. INEGI

10,273 (1.7 %)

Personas desocupadas

579,712 (98.3%)
Persona Ocupadas

Unidades económicas:

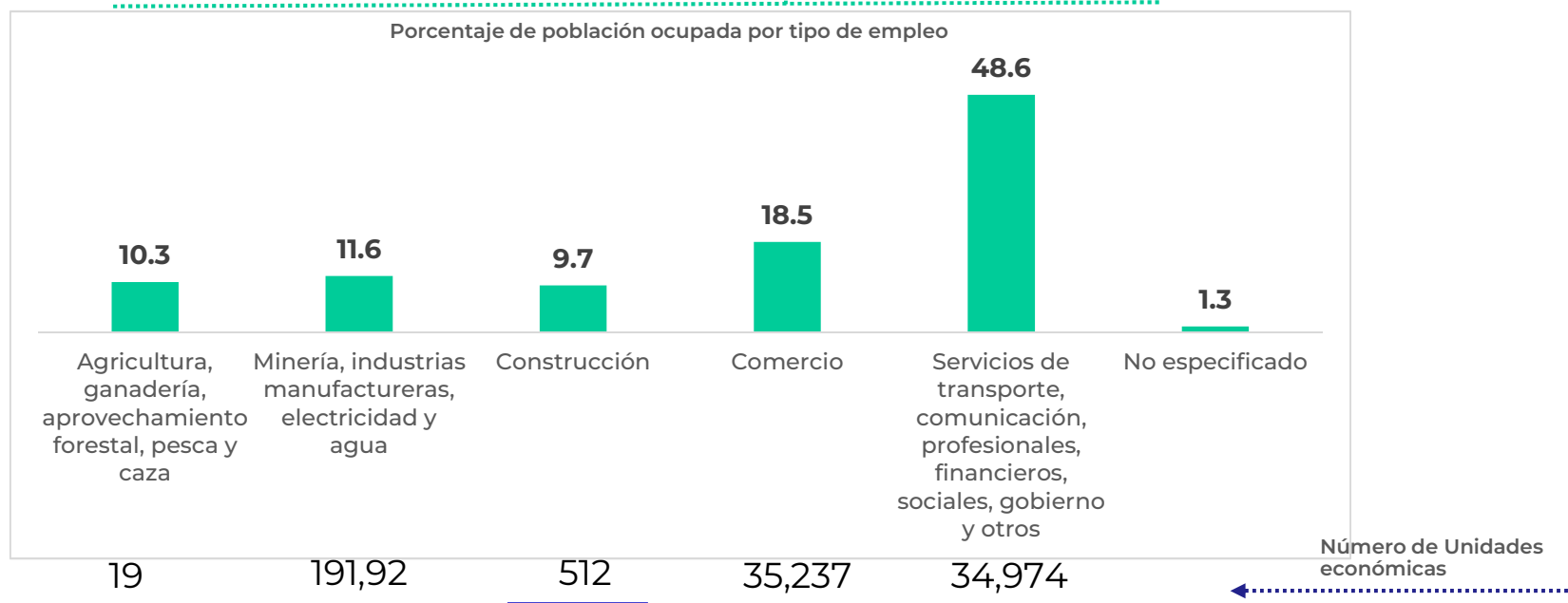
89,934
Unidades

Fuente: Directorio Estadístico Nacional de Unidades Económicas (DENUE). INEGI

253 (0.3%)

Unidades con mas de 100 empleados

81,867 (91%)
Unidades con 5 o menos empleados





Principales problemas

- De acuerdo a los resultados más recientes (2020) de la medición multidimensional de la pobreza a nivel municipal, publicados por el Consejo Nacional de Evaluación de la Política de Desarrollo Social (CONEVAL), el 50.3% de la población que reside en la región, se encuentra caracterizada en una situación de pobreza; es decir 5 de cada 10 habitantes, en tanto que el 15.5% se ubica en una condición de pobreza extrema.
- La carencia de acceso a la seguridad social es la carencia social con mayor incidencia en la población de la región, seguido de la carencia de acceso a los servicios de salud y la carencia por servicios básicos de la vivienda
- .





Principales potencialidades

- La región posee los indicadores de pobreza más bajos del Estado.
- La región posee una ubicación geográfica que le permite acceder a una buena condición de conectividad.
- Los Valles Centrales poseen una amplia vocación turística con zonas arqueológicas, espacios culturales y artesanías.
- Potencialidad en la producción agroindustrial vinculada al mezcal.





Principales problemas / potencialidades

Situación de niñas, niños y adolescentes en la región

Problemática

- En la región de los Valles Centrales, e el 8 % de la población entre 3 y 14 años no asiste a la escuela.

Potencialidades

- Riqueza cultural y natural de sus comunidades